



**REGISTRO INMOBILIARIO
ÁREA CATASTRAL REGISTRAL**

**PROCEDIMIENTO PARA REALIZAR APELACIONES Y GESTIONES
VIRTUALES**

LIC. ERICK BERMUDEZ RAMIREZ

Tipos de Apelaciones y Gestión en línea

- Apelación presencial
- Apelación virtual
- Apelación en línea (SIRI)
- Apelación formal (Recurso de Oposición)

- Gestión de Mantenimiento del Mapa Catastral (SIRI)

Apelaciones en el Área Catastral-Registral del Registro Inmobiliario

Una vez que los Registradores de la Sub Dirección Catastral realizan la calificación de las presentaciones de planos de agrimensura, los Profesionales pueden manifestar mediante los diferentes tipos de apelación, su desacuerdo con la calificación emitida, y con la ayuda de pruebas y/o argumentos técnicos solicitar la revocatoria de los defectos indicados.

Apelación Presencial

- Horario Lunes a Viernes de 8:00 am a 3:30 pm
- Reportarse con el oficial, carnet, citas de presentación
- Atención por medio de ficha (30 minutos cada ficha)
- Puede hacer fila las veces que guste
- Pruebas para apelación de defectos (estudios, montajes, conciliación jurídica)

Apelación Virtual

- Se realiza por medio de la plataforma Microsoft Teams (se descarga de forma gratuita)
- Se autogestiona la cita por medio del Sistema de Información del Registro Inmobiliario (SIRI)
- Citas disponibles son de lunes a viernes
- En horarios de 8:30 am a 10:30 am y de 1:30 pm a 3:00 pm (30 minutos por cita)
- En total son 40 citas semanales

Apelación Virtual

- Se indica el día y la hora que el profesional desee.
- Solo se puede tener una cita activa por usuario.
- Puede compartir estudios, montajes, etc.
- No es necesaria la utilización de cámara web.
- Se da la cancelación de la cita por ausencia de más de 5 minutos.

Apelación Virtual



The screenshot shows the SIRI web application interface. The browser address bar displays <https://siri.mp.go.cr/SIRI/index.jsp>. The navigation bar includes the SIRI logo, the text "Sistema de Información Catastral", and a "Cerrar sesión" button. A dropdown menu is open, listing the following options: "Consulta de datos catastrales", "Solicitudes de informes técnicos", "Visor zona catastral", and "Citas", which is highlighted with a red box. On the right side of the navigation bar, the version "v1.2.07", the identification number "0401930548", and the code "RNPAPL180" are displayed. The main content area features a large heading "Bienvenido al SIRI!" and a sub-heading "Puede acceder a todas las opciones de su perfil en el menú superior."

Accesos directos



Visor zona catastral



Verificación de
archivo de
Presentación (CSV)



Buscar plano



Solicitudes de
informe



Ayuda

Apelación Virtual



SIRI

Sistema de Información Catastral

[Cerrar sesión](#)

Seleccione Semana:

Julio 2023

L	M	Mi	J	V	S	D
					1	2
3	4	5	6	7	8	9
10	11	12	13	14	15	16
17	18	19	20	21	22	23
24	25	26	27	28	29	30
31						

LUNES 24	MARTES 25	MIERCOLES 26	JUEVES 27	VIERNES 28
8:00 - 8:30	8:00 - 8:30	8:00 - 8:30	8:00 - 8:30	8:00 - 8:30
8:30 - 9:00	8:30 - 9:00	8:30 - 9:00	8:30 - 9:00	8:30 - 9:00
9:00 - 9:30	9:00 - 9:30	9:00 - 9:30	9:00 - 9:30	9:00 - 9:30
9:30 - 10:00	9:30 - 10:00	9:30 - 10:00	9:30 - 10:00	9:30 - 10:00
10:00 - 10:30	10:00 - 10:30	10:00 - 10:30	10:00 - 10:30	10:00 - 10:30
10:30 - 11:00	10:30 - 11:00	10:30 - 11:00	10:30 - 11:00	10:30 - 11:00
11:00 - 11:30	11:00 - 11:30	11:00 - 11:30	11:00 - 11:30	11:00 - 11:30
11:30 - 12:00	11:30 - 12:00	11:30 - 12:00	11:30 - 12:00	11:30 - 12:00
12:00 - 12:30	12:00 - 12:30	12:00 - 12:30	12:00 - 12:30	12:00 - 12:30

Apelación Virtual

LUNES 5	MARTES 6	MIÉRCOLES 7	JUEVES 8	VIERNES 9
8:00 - 8:30	8:00 - 8:30	8:00 - 8:30	8:00 - 8:30	8:00 - 8:30
8:30 - 9:00 KARIME ALEJANDRA GARCIA	8:30 - 9:00 JEURING JAFET RAMOS	8:30 - 9:00	8:30 - 9:00	8:30 - 9:00
9:00 - 9:30 DAVID FALLAS	9:00 - 9:30	9:00 - 9:30	9:00 - 9:30	9:00 - 9:30
9:30 - 10:00 LUIS DIEGO QUESADA	9:30 - 10:00	9:30 - 10:00	9:30 - 10:00	9:30 - 10:00
10:00 - 10:30 DONALD DAVID BRENES	10:00 - 10:30 ANYURY GABRIEL RODRIGUEZ	10:00 - 10:30	10:00 - 10:30	10:00 - 10:30
10:30 - 11:00 KIMBERLY VANESSA BALTODANO	10:30 - 11:00 TAYLOR ADRIAN GARCIA	10:30 - 11:00	10:30 - 11:00	10:30 - 11:00
11:00 - 11:30	11:00 - 11:30	11:00 - 11:30	11:00 - 11:30	11:00 - 11:30
11:30 - 12:00	11:30 - 12:00	11:30 - 12:00	11:30 - 12:00	11:30 - 12:00
12:00 - 12:30	12:00 - 12:30	12:00 - 12:30	12:00 - 12:30	12:00 - 12:30
12:30 - 13:00	12:30 - 13:00	12:30 - 13:00	12:30 - 13:00	12:30 - 13:00
13:00 - 13:30	13:00 - 13:30	13:00 - 13:30	13:00 - 13:30	13:00 - 13:30
13:30 - 14:00 IGNACIO ALFARO	13:30 - 14:00 JORGE ALBERTO ACUÑA	13:30 - 14:00	13:30 - 14:00	13:30 - 14:00
14:00 - 14:30 CARLOS EDUARDO ELIZONDO	14:00 - 14:30	14:00 - 14:30	14:00 - 14:30	14:00 - 14:30
14:30 - 15:00 VINICIO ALVARADO	14:30 - 15:00 MINOR ADRIAN RODRIGUEZ	14:30 - 15:00	14:30 - 15:00	14:30 - 15:00
15:00 - 15:30	15:00 - 15:30	15:00 - 15:30	15:00 - 15:30	15:00 - 15:30
15:30 - 16:00	15:30 - 16:00	15:30 - 16:00	15:30 - 16:00	15:30 - 16:00

Apelación Virtual

14:00 - 14:30

14:30 - 15:00

MINOR ADRIAN RODRIGUEZ

15:00 - 15:30

VERDE: espacio disponible para una cita

ROJO: Cita solicitada por un profesional

GRIS: Horarios no disponibles

Apelación Virtual



SIRI

Sistema de Información Catastral

[Cerrar sesión](#)

Seleccione Semana:


Julio 2023

L	M	Mi	J	V	S	D
					1	2
3	4	5	6	7	8	9
10	11	12	13	14	15	16
17	18	19	20	21	22	23
24	25	26	27	28	29	30
31						

LUNES 24	MARTES 25	MIERCOLES 26	JUEVES 27	VIERNES 28
8:00 - 8:30	8:00 - 8:30	8:00 - 8:30	8:00 - 8:30	8:00 - 8:30
8:30 - 9:00	8:30 - 9:00	8:30 - 9:00	8:30 - 9:00	8:30 - 9:00
9:00 - 9:30	9:00 - 9:30	9:00 - 9:30	9:00 - 9:30	9:00 - 9:30
9:30 - 10:00	9:30 - 10:00	9:30 - 10:00	9:30 - 10:00	9:30 - 10:00
10:00 - 10:30	10:00 - 10:30	10:00 - 10:30	10:00 - 10:30	10:00 - 10:30
10:30 - 11:00	10:30 - 11:00	10:30 - 11:00	10:30 - 11:00	10:30 - 11:00
11:00 - 11:30	11:00 - 11:30	11:00 - 11:30	11:00 - 11:30	11:00 - 11:30
11:30 - 12:00	11:30 - 12:00	11:30 - 12:00	11:30 - 12:00	11:30 - 12:00
12:00 - 12:30	12:00 - 12:30	12:00 - 12:30	12:00 - 12:30	12:00 - 12:30

Apelación Virtual

← ↻ <https://siri.mp.go.cr/SIRI/index.jsp>

 **SIRI** Sistema de Información Catastral [Cerrar sesión](#)

Seleccione Semana:

LUNES 24

- 8:00 - 8:30
- 8:30 - 9:00
- 9:00 - 9:30
- 9:30 - 10:00
- 10:00 - 10:30
- 10:30 - 11:00
- 11:00 - 11:30

Solicitud de Cita

Solicitud de Cita

Usuario: Andres Antonio Bolaños
Ramirez

Fecha Cita: 28/07/2023

Hora Cita: 9:30 - 10:00

Presentación:

Observaciones:

Apelación Virtual

Solicitud de Cita

Solicitud de Cita ▼

Usuario:	Andrés Antonio Bolaños Ramírez
Fecha Cita:	12/06/2023
Hora Cita:	8:30 - 9:00
Presentación:	<input type="text"/>

Observaciones:

Apelación Virtual

Finalizar Cita

Finalizar Cita ▼

Usuario:	Giovanni Soto Campos	Correo:	gfgsoto@gmail.com
Fecha Cita:	31/05/2023	Hora Cita:	9:30 - 10:00
Presentación:	2023-32047-c		

Observaciones Cita

notas

Enlace Teams [Ir a reunión de Teams](#)

Tipo de Finalización

Observaciones Finalización

|

Apelación Virtual

CITA SIRI - Giovanni Soto Campos

Elija las opciones de vídeo y audio

La cámara está apagada

Audio del equipo

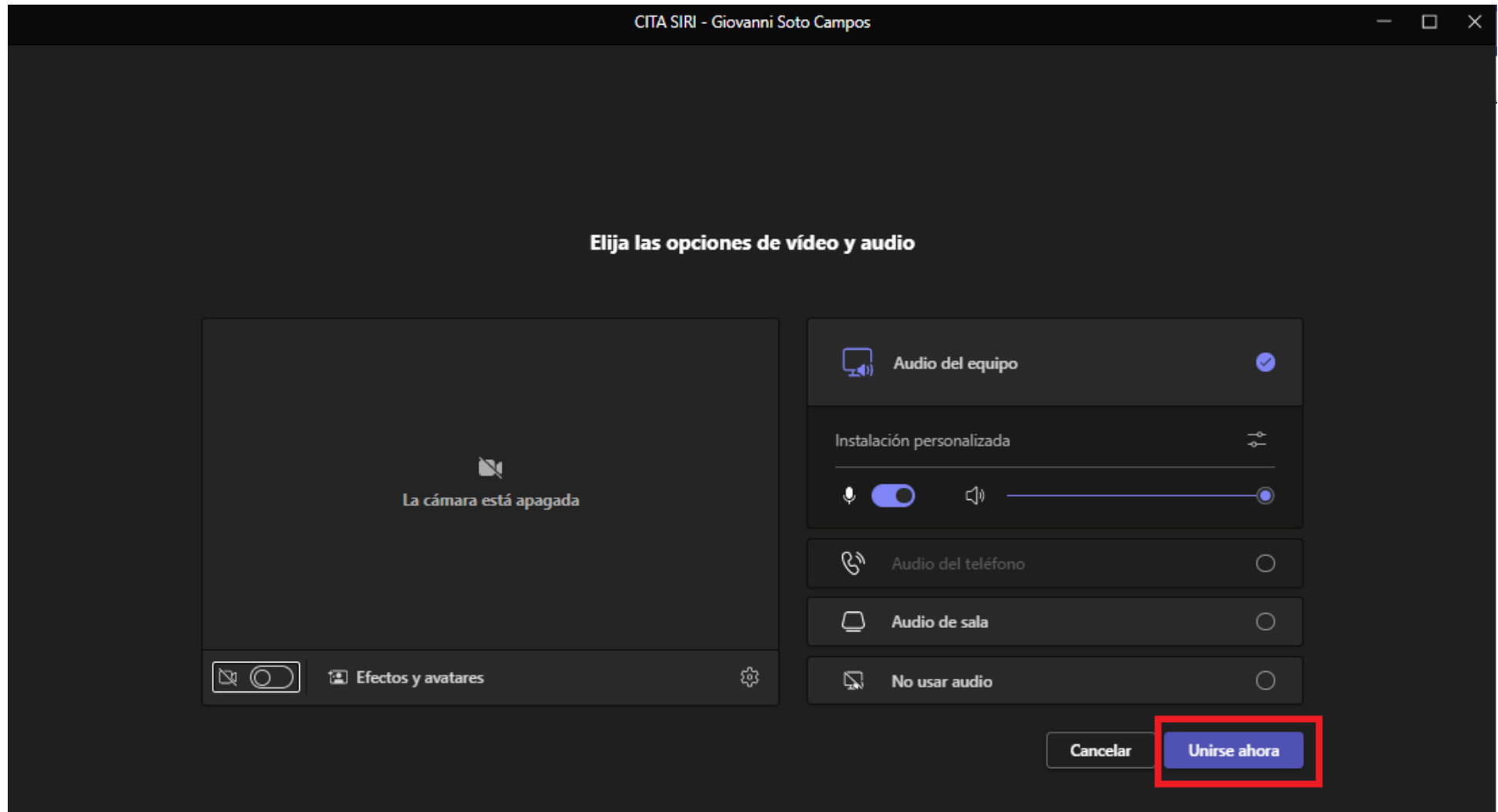
Instalación personalizada

Audio del teléfono

Audio de sala

No usar audio

Cancelar **Unirse ahora**



Apelación Virtual

CITA SIRI - Giovanni Soto Campos

00:16

Chat Gente Participar Reaccionar Vista Aplicaciones Más Cámara Micro **Compartir** Salir

Participantes

Escribe un nombre

Compartir invitación

En esta reunión (1)

Allan Enrique Salazar Montero

Otros usuarios del chat (1)

Citas_Siri

RN

Esperando a que se unan otros usuarios...

Apelación en Línea y Gestión de Mantenimiento (SIRI)

- El horario de atención para presentar Solicitudes de Apelación y Gestiones de Mantenimiento es de 8:00 am a 3:00 pm de Lunes a Viernes
- Las solicitudes presentadas fuera de este horario serán canceladas, y las mismas deberán ser tramitadas nuevamente
- Solamente se podrán presentar dos Solicitudes de Apelación y Gestión de Mantenimiento al día por Profesional

Apelación en Línea y Gestión de Mantenimiento de Mapa (SIRI)

- **Apelación Catastro:** Exclusivo para solicitar la revocatoria de defectos de presentaciones cuando el profesional no está de acuerdo con la calificación

Nota: Deben ser claras y concisas presentando las pruebas pertinentes cuando sea necesario

- **Mantenimiento de Mapa-Topógrafos:** Solicitar mejores conformaciones del Mapa Catastral (Zona 1 y Zona 2)
- Nota: Se deben presentar los Montajes para mejorar la conformación del mapa, en este caso no se realiza revocatoria de defectos

Apelación en Línea (SIRI)

Ingresar al sistema SIRI

El enlace es el siguiente: <https://siri.rnp.go.cr/SIRI/index.jsp>

Utilizando el icono llamado “Solicitud de Informe”

¡Bienvenido al SIRI!

Puede acceder a todas las opciones de su perfil en el menú superior.

Accesos directos



Buscar predio



Visor zona catastral



Verificación de
archivo de
Presentación (CSV)



Buscar plano



Solicitudes de
informe

Apelación en Línea (SIRI)

- Menú de Solicitud de Informe => Apelaciones de Catastro

Solicitudes de informe

Identificador RI- - Tomo

Prioridad de la solicitud

Tipo de solicitud

Estado

Condición

Origen

Fecha de creación entre y

Fecha de finalización entre y

Información extra

Finca (%=comodín) Plano (%=comodín) Predio (%=comodín) Presentación (%=comodín)

Agrupar por usuario creador

Agrupar por usuario asignado

Agrupar por equipo

Opciones de filtro para búsqueda de Solicitudes (Apelaciones)

Crear nueva Solicitud de Apelación

Buscar Solicitud (Apelación) mediante filtros

Buscar Limpiar Nuevo

Bandeja de historial de solicitudes realizadas

Identificador	Tipo	Estado	Equipo	Fecha creación	Fecha finalización	Usuario creador	Usuario asignado	Acciones
No se han encontrado resultados								

Apelación en Línea (SIRI)

- Pasos para hacer la apelación
- Paso # 1: Ingresar al módulo de solicitud de informe y picar al botón Nuevo

Solicitudes de informe

Identificador RI- - Tomo

Prioridad de la solicitud

Tipo de solicitud

Estado

Condición

Origen

Fecha de creación entre y

Fecha de finalización entre y

Información extra

Agrupar por usuario creador
 Agrupar por usuario asignado
 Agrupar por equipo

Crear nueva Solicitud de Apelación

Identificador	Tipo	Estado	Equipo	Fecha creación	Fecha finalización	Usuario creador	Usuario asignado	Acciones
No se han encontrado resultados								

Apelación en Línea (SIRI)

- Menú de Solicitud de Informes

Crear/Editar solicitud de informe

Tipo de solicitud

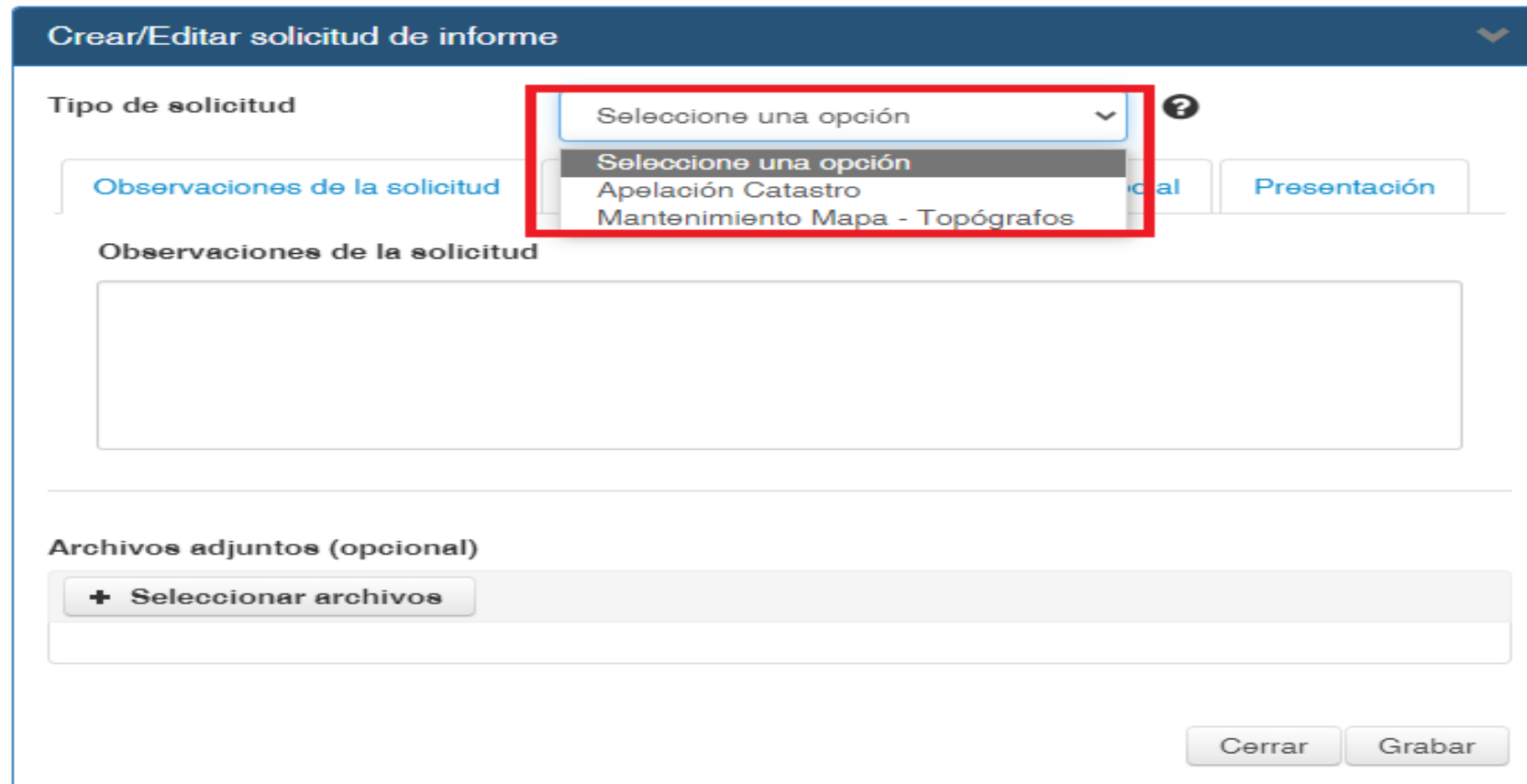
Observaciones de la solicitud

Observaciones de la solicitud

Archivos adjuntos (opcional)

+ Seleccionar archivos

Cerrar Grabar



Apelación en Línea (SIRI)

- Paso # 2: Seleccionar el tipo de solicitud "Apelación Catastro"

Los campos:
Indicar origen de la solicitud
Número de oficio Interno
No se deben utilizar

Crear/Editar solicitud de informe

Tipo de solicitud:

Indicar origen de la solicitud:

Número de oficio interno (opcional):

Observaciones de la solicitud:

Archivos adjuntos (opcional):

Apelación en Línea (SIRI)

- Paso # 3: Completar la información de la solicitud (Apelación)
- Tomo y Asiento
- Afecta la conformación del Mapa Catastral (SI/NO)
- Indicar los defectos que desea apelar

Crear/Editar solicitud de informe

Tipo de solicitud: ?

Indicar origen de la solicitud: ?

Número de oficio interno (opcional): ?

[Observaciones de la solicitud](#) [Fincas](#) [Planos](#) [Identificador predial](#) [Presentación](#)

Observaciones de la solicitud

A efecto de atender la apelación catastro de la Presentación

Tomo y Asiento:

Afecta conformación de mapa catastral, (Zona Catastrada-Zona 1)
(Sí/No):

Observaciones:

Archivos adjuntos (opcional)

+ Seleccionar archivos

Apelación en Línea (SIRI)

- Ejemplo:

Crear/Editar solicitud de informe

Tipo de solicitud: ?

Indicar origen de la solicitud: ?

Número de oficio interno (opcional): ?

[Observaciones de la solicitud](#) [Fincas](#) [Planos](#) [Identificador predial](#) [Presentación](#)

Observaciones de la solicitud

A efecto de atender la apelación catastro de la Presentación

Tomo y Asiento:
2020-11111-C

Afecta conformación de mapa catastral, (Zona Catastrada-Zona 1)
(Sí/No): NO

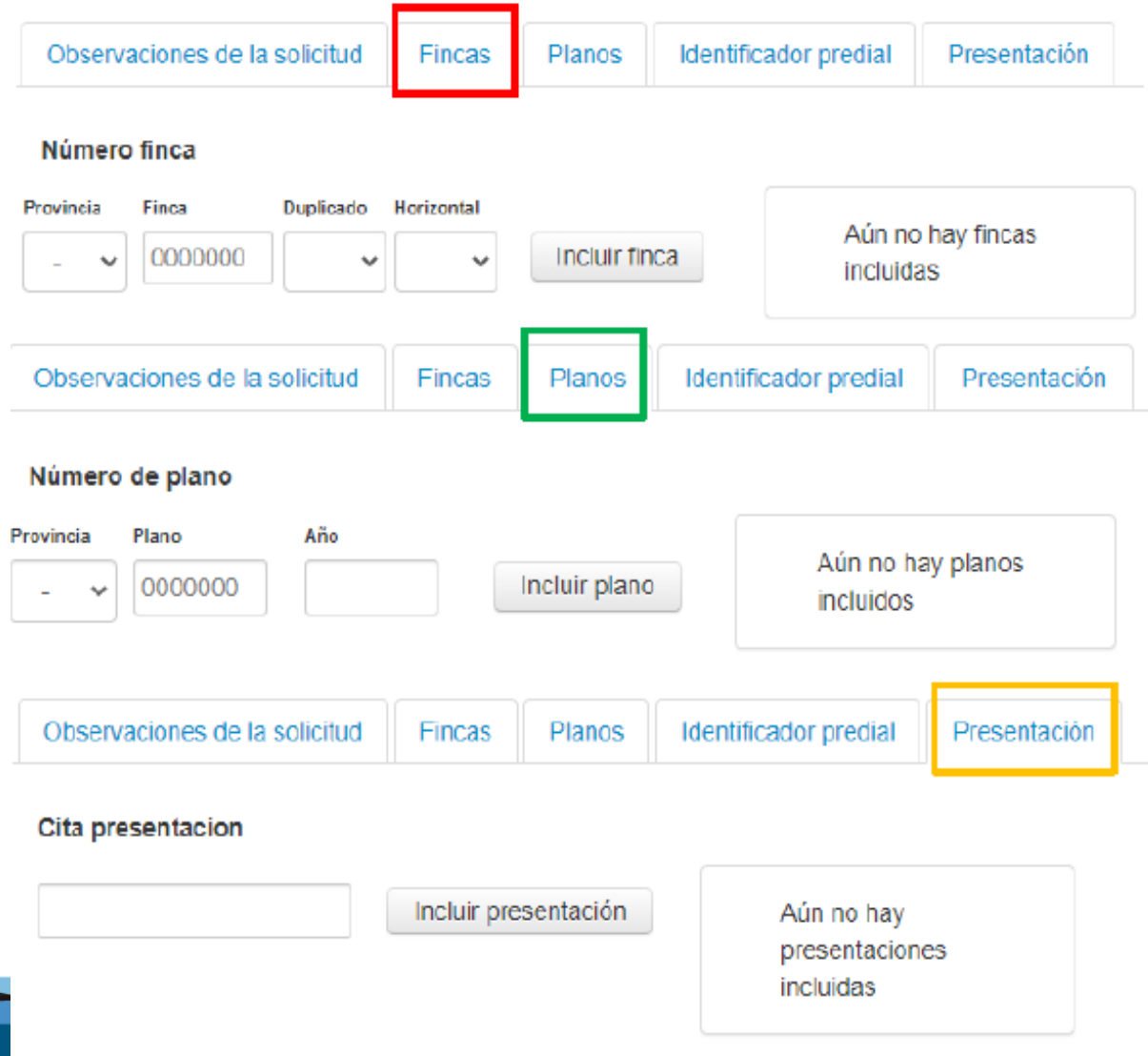
Observaciones:
Argumento: la tasación del entero bancario se realizó por medio de la plataforma en línea del Banco de Costa Rica, de lo contrario favor indicarnos cual es el monto faltante.

Petición: Con todo respeto y basados en el argumento expuesto, solicitamos el levantamiento de dicho defecto o la aclaración según corresponda.

Apelación en Línea (SIRI)

- Paso # 4: Completar la información
- Fincas
- Planos
- Identificador predial
- Presentación

Es importante llenar los campos, para facilitar la búsqueda de las consultas de los profesionales



The screenshot displays the SIRI online appeal system interface, showing the 'Fincas' and 'Planos' sections. The 'Fincas' section is highlighted with a red box, and the 'Planos' section is highlighted with a green box. The 'Presentación' section is highlighted with a yellow box.

Fincas Section:

- Observaciones de la solicitud
- Fincas**
- Planos
- Identificador predial
- Presentación

Número finca

Provincia	Finca	Duplicado	Horizontal	
- v	0000000	v	v	Incluir finca

Aún no hay fincas incluidas

Planos Section:

- Observaciones de la solicitud
- Fincas
- Planos**
- Identificador predial
- Presentación

Número de plano

Provincia	Plano	Año	
- v	0000000		Incluir plano

Aún no hay planos incluidos

Presentación Section:

- Observaciones de la solicitud
- Fincas
- Planos
- Identificador predial
- Presentación**

Cita presentación

	Incluir presentación	Aún no hay presentaciones incluidas
--	----------------------	-------------------------------------

Apelación en Línea (SIRI)

- Paso # 5: Finalizar la solicitud
- Para Finalizar la solicitud se le da clic al botón de "Grabar".
- Nota: en caso de ser necesario se pueden incluir archivos adjuntos, PDF, imágenes, CSV, archivos .zip .rar

Observaciones de la solicitud Fincas Planos Identificador predial Presentación

Observaciones de la solicitud

A efecto de atender la apelación catastro.

Tomo y ASiento:
2020-1111-C

Afecta conformación del mapa catastral, (Zona Catastrada-Zona1)
(Sí/No): No

Observaciones:
Argumento: la tasación del entero bancario se realizó por medio de la plataforma en línea del Banco de Costa Rica, de lo contrario favor indicarnos cual es el monto faltante.

Petición: Con todo respeto y basados en el argumento expuesto, solicitamos el levantamiento de dicho defecto o la aclaración según corresponda.

Muchas gracias.

Archivos adjuntos (opcional)

+ Seleccionar archivos

Cerrar **Grabar**

Apelación en Línea (SIRI)

- Al hacer clic en el botón grabar, aparece el siguiente mensaje, confirmamos dando clic en Si
- Luego aparece una ventana con el identificador de la solicitud creada, correspondiente a una Apelación Catastro

Crear Solicitud Informe

¿Está seguro que desea registrar la solicitud de informe?

SI

NO

Información

Solicitud de informe registrada. El identificador asignado es RI-3096-2020

Aceptar

Apelación en Línea (SIRI)

- Una vez la solicitud ha sido finalizada, le llegará un correo de notificación al Profesional (correo registrado en SIRI) sobre el cierre de la solicitud
- En la bandeja de solicitudes aparecerá el estado de la apelación (aprobada, rechazada, parcialmente aprobada)
- En el detalle de la solicitud se podrá consultar como documento adjunto la respuesta formal por parte del Coordinador Catastral quien atendió la solicitud de Apelación

Apelación en Línea (SIRI)

- **Apelación Catastro en estado finalizado**

Identificación	RI-3096-2020
Tipo de solicitud	Apelación Catastro
Estado	Finalizado
Usuario creador	Aguero Picon Jorge Enrique
Usuario asignado	Chavarria Lao Ingrid
Equipo asociado	Coordinador Departamento Catastral Registral
Origen de la solicitud	
Identificador del origen	
Número de oficio interno (opcional)	
Observaciones	A efecto de atender la apelación catastro. Tomo y ASiento: 2020-1111-C Afecta conformación del mapa catastral, (Zona Catastrada-Zona1) (Si/No): No Observaciones: Argumento: la tasación del entero bancario se realizó por medio de la plataforma en línea del Banco de Costa Rica, de lo contrario favor indicarnos cual es el monto faltante. Petición: Con todo respeto y basados en el argumento expuesto, solicitamos el levantamiento de dicho defecto o la aclaración según corresponda. Muchas gracias.
Archivos relacionados	No existen archivos adjuntos
Informe	 Apelacion Catastro RI-3096-2020.pdf 
Oficio de la solicitud	No existe un oficio de la solicitud previo
Oficio recordatorio	No existe recordatorio previo
Archivos adjuntos	No existen archivos adjuntos
Fecha de ingreso	03/12/2020 09:29:30 AM
Fecha de cierre	03/12/2020 10:53:22 AM

Respuesta formal del Coordinador quien atendió la solicitud, se puede visualizar y descargar el archivo

Fecha de cierre de la solicitud de Apelación

Gestión de Mantenimiento de Mapa (SIRI)

Ingresa al sistema SIRI

El enlace es el siguiente: <https://siri.rnp.go.cr/SIRI/index.jsp>

Utilizando el icono llamado “Solicitud de Informe”

¡Bienvenido al SIRI!

Puede acceder a todas las opciones de su perfil en el menú superior.

Accesos directos



Buscar predio



Visor zona catastral



Verificación de
archivo de
Presentación (CSV)



Buscar plano



Solicitudes de
informe

Gestión de Mantenimiento de Mapa (SIRI)

- Menú de Solicitud de Informes
- Paso # 1: Ingresar al Módulo de Solicitud de Informes y picar al botón

Solicitudes de informe

Identificador RI: - Turno:

Prioridad de la solicitud: Todos

Tipo de solicitud: Todos

Estado: Todos

Condición: Todos

Origen: Todos

Fecha de creación entre: 02/12/19 Y 02/12/20


Fecha de finalización entre: 02/12/19 Y 02/12/20

Información extra: Finca (s=comodó): Plano (s=comodó): Predio (s=comodó): Presentación (s=comodó):

Agrupar por usuario creador
 Agrupar por usuario asignado
 Agrupar por equipo

Crear solicitud de mantenimiento de mapa

Buscar Limpia **Nuevo**



Identificador	Tipo	Estado	Equipo	Fecha creación	Fecha finalización	Usuario creador	Usuario asignado	Acciones
---------------	------	--------	--------	----------------	--------------------	-----------------	------------------	----------

Gestión de Mantenimiento de Mapa (SIRI)

- Paso # 2: Seleccionar el tipo de solicitud "Mantenimiento de Mapa-Topógrafos"

Crear/Editar solicitud de informe

Tipo de solicitud

Seleccione una opción

Seleccione una opción

Apelación Catastro

Mantenimiento Mapa - Topógrafos

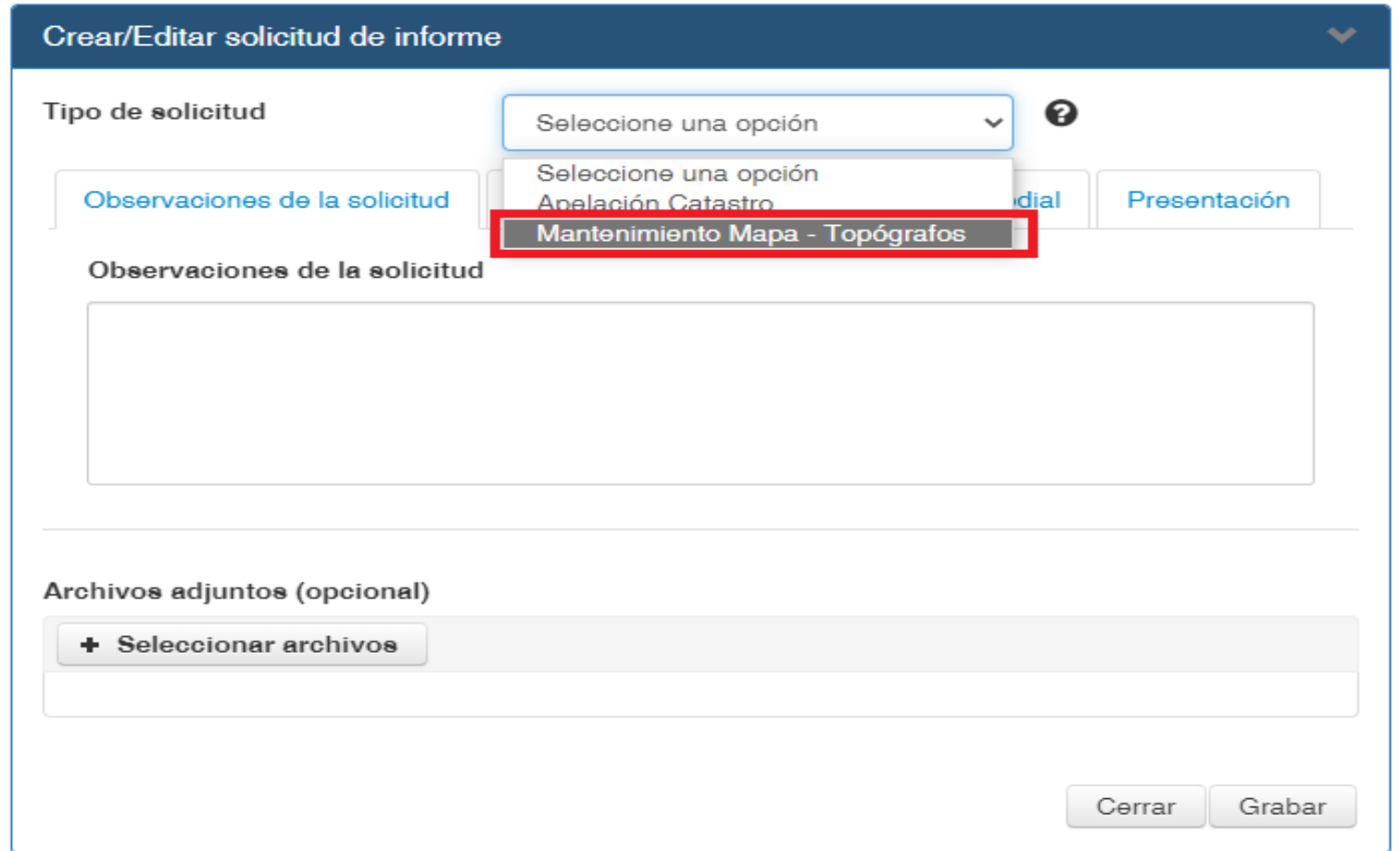
Observaciones de la solicitud

Observaciones de la solicitud

Archivos adjuntos (opcional)

+ Seleccionar archivos

Cerrar Grabar



Gestión de Mantenimiento de Mapa (SIRI)

- Paso N 3 Completar la información de la solicitud (Mantenimiento)
- Tomo y Asiento
- Fincas, Planos, Identificador Predial, presentación.
- Archivo georreferenciado
- PDF georreferenciado

Crear/Editar solicitud de informe

Tipo de solicitud: **Mantenimiento Mapa - Topógrafo** ?

Observaciones de la solicitud | Fincas | Planos | Identificador predial | Presentación

Observaciones de la solicitud

La solicitud está asociada a la presentación tomo: _ asiento: _ y no corresponde a algún distrito de los de categoría ZONA 3.

El código de distrito corresponde a (provincia, cantón, distrito, (ejemplo 40101)): _

Observación:

Información aportada

Aporto archivo de conformación georreferenciado: Si () No ()

El archivo está en formato: SHAPE Si () No () o/y CAD Si () No ()

Archivo PDF con información que demuestra inexactitudes: Si () No ()

Aporto informe: Si () No ()

Archivos adjuntos (opcional)

+ Seleccionar archivos

Cerrar Grabar

Gestión de Mantenimiento de Mapa (SIRI)

Una vez finalizada la Gestión de mantenimiento , le llegará un correo de notificación al Profesional (correo registrado en SIRI) sobre el cierre de la solicitud.

En la bandeja de solicitudes aparecerá el estado del mantenimiento (Aprobado, rechazado, parcialmente aprobado).

En el detalle de la solicitud se podrá consultar como documento adjunto la respuesta formal por parte del técnico Catastral quien atendió la solicitud de Mantenimiento.

Apelación formal (Recurso de Oposición)

- Si el Profesional no está de acuerdo con la calificación hecha por el Registrador, podrá solicitar la revocatoria de la calificación, amparado en el artículo 47 del RLCN.
- Al recibir la presentación, el Registrador valora la impugnación y en caso de mantener su criterio, inmediatamente lo elevará al Coordinador de Registradores.

Apelación formal (Recurso de Oposición)

- **Como realizar un Recurso de Oposición y sus requisitos**

La presentación debe ingresar por medio del Sistema APT (Reingreso por Oposición).

- Deben de recurrirse todos los defectos señalados en la calificación (activos) o bien corregir aquellos que no está recurriendo.
- En el documento debe hacer referencia al Art 47 del Reglamento de la Ley de Catastro Nacional, Decreto 34331-J
- Debe fundamentarse técnica y jurídicamente (Montajes a escala, firmados por el Profesional responsable y en la medida de lo posible referidos a una base cartográfica, copias de estudios realizados y cualquier otro documento que aporte certificados)

Apelación formal (Recurso de Oposición)

- El documento de Oposición debe venir firmado por el profesional responsable de la presentación.
- Indicación de lugar para notificaciones, correo electrónico, número de teléfono.
- En cuanto a los visados, es el único defecto que no se debe subsanar para presentar la Oposición, sin embargo, el profesional debe indicar en el escrito que el o los visados van a ser aportados posteriormente.

Muchas gracias

